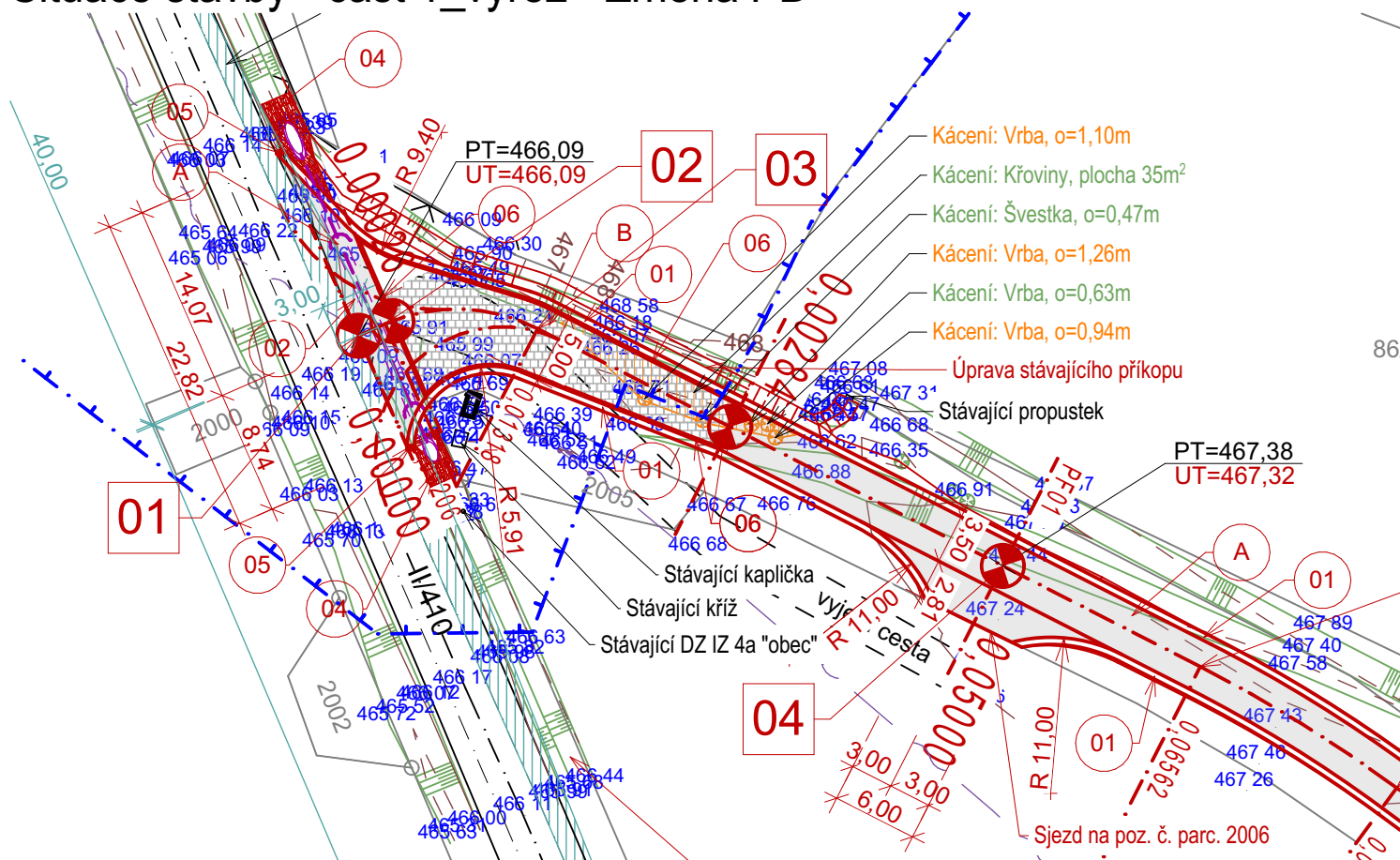
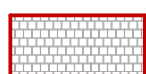


Situace stavby - část 1_výřez - Změna PD



LEGENDA NAVRHOVANÝCH OBJEKTŮ - Změna PD




B

Skladba komunikace "B" asfaltobeton - viz výkres vzorového příčného řezu

06

Kamenné krajníky lámené 130x200x500mm do betonového lože

Změna PD obsahuje změnu povrchu komunikace ve staničení 0,00026-0,00284 v konstrukční skladbě dle výkresu č. 07.a s ohraničením řešeného úseku kamennými krajníky



Souřadný systém: JTSK

Výškový systém: Bpv

Dokumentace pro vydání společného povolení a pro provádění stavby

REPRODUKCE TÉTO DOKUMENTACE NEBO JEJÍCH ČÁSTÍ BEZ PÍSEMNÉHO SOUHLASU fy P-atelier JH s.r.o. JE ZAKÁZÁNA!

Zodp. projektant:	Petr Vlášek	Navrhl:	Ing. Michal Těšínský
Kontroloval:	Ing. Ondřej Peckert	Vypracoval:	Ing. Michal Těšínský
Místo:	k.ú. Plačovice	Obec:	Obec Dešná
Investor:	Česká republika - SPÚ, Pobočka J. Hradec, Pravdova 837/II, 377 01 Jindřichův Hradec		
Stavba:	Cesty HPC 1 a HPC 2 v k.ú. Plačovice		
Oddíl:	D. Dokumentace objektů a technických a technologických zařízení D.2 Hlavní polní cesta HPC2		
Obsah výkresu:	Situace stavby - část 1_výřez - Změna PD		



Projektová a inženýrská kancelář
Nádražní 249/II, 377 01 J. Hradec

VŠECHNA PRÁVA VYHRAZENA

Kooperace:	č. paré:
Jiří Houdek ČKAIT 0100743	
Stupeň PD: DSP	
Formát: 1xA4	
Čís.zak.: J-09/21	Čís.arch.: J-09/21
Datum: 06/2021	Č. výkresu:
Měřítko: 1:500	02.a